KUPNÍ SMLOUVA

uzavřená dle ustanovení § 2079 a násl. zákona č. 89/2012 Sb., občanský zákoník

a

SMLOUVA O ZŘÍZENÍ VĚCNÉHO BŘEMENE A PŘEDKUPNÍHO PRÁVA

Město Libčice nad Vltavou
se sídlem Městského úřadu v Libčicích nad Vltavou
nám. Svobody 90, 252 66 Libčice nad Vltavou
IČO: 00241407
zastoupené: Ing. Pavlem Bartošem, MBA starostou města
bank. spoj.:19-0388178349/0800
jako prodávající (dále jen prodávající)

a

RHG spol. s r.o.,
se sídlem Tiché údolí 376, 252 63 Roztoky
IČO: 61852287
zapsaná v OR vedeném MS v Praze, oddíl C, vložka 31126
zastoupena: PhDr. Vladimírem Matouškem, jednatelem
jako kupující (dále jen kupující)

uzavřely níže uvedeného dne, měsíce a roku dle ustanovení § 2079 a násl. zákona č. 89/2012 Sb., občanský zákoník, ve znění pozdějších předpisů, tuto kupní smlouvu (dále jen „smlouva"):

Článek I.
Úvodní ustanovení

Prodávající prohlašuje, že je výlučným vlastníkem níže uvedených nemovitostí:

pozemku parc.č. 1153 ostatní plocha o výměře 3 998 m^2, zapsaného v katastru nemovitostí na listu vlastnictví č. 10001 pro obec Libčice nad Vltavou a kat. úz. Libčice nad Vltavou u Katastrálního úřadu pro Středočeský kraj, katastrální pracoviště Praha – západ (dále jen „nemovitost").

Prodávající výslovně prohlašuje, že:

a) nemovitost není zatížena žádnou právní vadou, vyjma věcného břemene sjednaného touto smlouvou v čl. III.

b) vlastnické právo k nemovitosti trvá i v den podpisu kupní smlouvy.

c) nemovitost je zatížena navážkou inertních materiálů ve vrstvě cca 6 m, podrobně je tato situace zmapována ve zprávě o provedení a vyhodnocení inženýrsko-geologického vrtu ze dne 24. 2. 2015 provedené RNDr. Tomášem Vránou, Duchoslávka 6/2053, Praha 6, která byla předána kupujícímu před podpisem této kupní smlouvy v březnu 2015. Tato zpráva tvoří přílohu č. 1 této smlouvy.

c) nemovitost je v platné územně plánovací dokumentaci města Libčice nad Vltavou vedena jako plocha občanské vybavenosti, kde je možné realizovat:

školská zařízení (mateřské školy, základní školy, příp. školy speciální),

kulturní zařízení (knihovny, výstavní prostory, společenské sály a kluby),

zdravotnická zařízení (rehabilitace, poliklinika, lékařské ordinace, lékárny, jesle),

sociální zařízení (domy s pečovatelskou službou, domovy důchodců apod.),

veřejná správa včetně policie, hasičské stanice a podobně,

církevní zařízení,

pošta,

parky, ochranná zeleň

příslušné komunikace (včetně pěších a cyklistických),

liniová vedení a plošná zařízení technického vybavení,

odstavné a parkovací plochy, garáže.

Kupující prohlašuje, že je mu znám jak fyzický stav kupovaných nemovitostí na základě prohlídky provedené dne 20. 8. 2015, tak právní stav na základě výpisu z katastru nemovitostí pořízeného v den podpisu této smlouvy, leč před jejím podpisem.

Článek II.
Předmět smlouvy

Prodávající na základě této smlouvy prodává (za úplatu odevzdává) kupujícímu nemovitost uvedenou v čl. I., včetně všech součástí a příslušenství, se všemi právy a povinnostmi s nimi spojenými, a umožňuje kupujícímu nabýt k ní vlastnické právo, a to za sjednanou kupní cenu uvedenou v článku IV. této smlouvy, a kupující tuto nemovitost od prodávajícího za tuto kupní cenu přejímá a do svého vlastnictví kupuje.

Článek III.
Zřízení služebnosti

Dohodou smluvních stran je dle ust. § 1267 NOZ ujednáno zřízení věcného břemene – **bezplatné služebnosti inženýrské sítě** ve prospěch prodávajícího pro vedení, provozování a údržbu energetických sítí a kanalizace včetně rozvodné a elektroměrné skříně přes nemovitost dle Geometrického plánu Ing. Romana Šulce ze dne 14.8.2015. Toto věcné břemeno se zřizuje bezplatně. Geometrický plán inženýrských sítí tvoří přílohu č.2 této smlouvy.

Kupující, povinný z věcného břemene, je povinen umožnit prodávajícímu, oprávněnému z věcného břemene, přístup na nemovitost, za účelem prohlídky, údržby a opravy inženýrských sítí.

Oprávněný věcné břemeno přijímá a povinný je povinen výkon věcného břemene strpět.

Článek IV.
Kupní cena

Kupující se zavazuje zaplatit prodávajícímu za převod vlastnického práva k nemovitosti kupní cenu ve výši **1 200 000,- Kč (slovy: jeden milion dvě stě tisíc korun českých).**

Kupující uhradí dohodnutou kupní cenu ve výši 1 200 000,- Kč na účet prodávajícího do 15 dnů od podpisu této kupní smlouvy.

Článek V.
Zřízení předkupního práva

Dohodou smluvních stran je dle ust. § 2140 a násl. NOZ zřízeno předkupní právo ve prospěch prodávajícího (předkupníkovi), kdy se kupující (dlužník) zavazuje nabídnout nemovitost prodávajícímu (předkupníkovi) ke koupi, pokud by ji chtěl prodat či jinak úplatně či bezúplatně převést třetí osobě (koupěchtivému).

Obsahem takto zřízeného předkupního práva je závazek dlužníka pro případ, že by chtěl nemovitost jakýmkoliv způsobem zcizit, nejdříve nemovitost nabídnout předkupníkovi ke koupi za stejnou kupní cenu a se stejnými podmínkami jaké dohodne s koupěchtivým (třetí osobou) k okamžiku uzavření smlouvy.

Nabídka ze strany dlužníka bude provedena písemně a bude obsahovat všechny podmínky a obsah smlouvy uzavřený s koupěchtivým. Předkupník se zavazuje přijetí nabídky stejně jako její odmítnutí oznámit dlužníkovi písemně v poskytnuté lhůtě, která nesmí být kratší než třicet dnů od přijetí nabídky.

Smluvní strany sjednávají, že se předkupní právo zřizuje jako právo věcné, které bude zapsáno na příslušném listu vlastnictví.

Článek VI.
Souhlas zastupitelstva města

Prodej pozemku parc.č. 1153 ostatní plocha o výměře 3998 m^2, zapsaného v katastru nemovitostí na listu vlastnictví č. 10001 pro obec Libčice nad Vltavou a kat. úz. Libčice nad Vltavou u Katastrálního úřadu pro Středočeský kraj, katastrální pracoviště Praha – západ byl schválen usnesením č. 1/5-2015 zastupitelstva města Libčice nad Vltavou konaného dne 29. 7. 2015. Výpis z usnesení tvoří přílohu č. 3 této smlouvy.

Článek VII.
Úhrada daně z nabytí nemovitých věcí

Poplatníkem daně z nabytí nemovitých věcí je prodávající.

Článek VIII.
Prohlášení a závazky prodávajícího

Prodávající prohlašuje a zaručuje kupujícímu ke dni podpisu této smlouvy, že:

a) podnikl veškeré nezbytné kroky k získání všech oprávnění a souhlasů vyžadovaných platnými právními předpisy k uzavření této smlouvy a plnění závazků zde uvedených;

b) je jediným a výlučným vlastníkem nemovitosti a vlastnictví k nemovitosti nabyl na základě platného právního úkonu;

c) na nemovitosti neváznou žádná omezení vlastnického práva, zatížení, zejména zástavní práva nebo věcné břemeno nebo jakýkoli jiný druh zajištění, zatížení či věcného práva k nemovitosti, vyjma věcného břemene zřizovaného touto smlouvou;

d) neprodal ani jinak nezcizil ani nedal souhlas k žádné dispozici s nemovitostí nebo její částí tak, že by takový prodej, zcizení nebo souhlas s dispozicí byl platný a závazný v den uzavření této smlouvy nebo nabyl platnosti a závaznosti po tomto dni, vyjma ujednání ve smyslu této smlouvy. Toto prohlášení se vztahuje také na zamýšlená hospodářská a organizační opatření, která by mohla snížit hodnotu nemovitosti. Neuzavřel s žádnou třetí osobou žádnou smlouvu, smír, dohodu či jiné ujednání, podle kterých by byla nemovitost zastavena nebo by k ní bylo zřízeno věcné břemeno nebo jakýkoliv jiný druh zajištění, zatížení či věcného práva k nemovitosti, které by bylo platné a závazné v den uzavření této smlouvy nebo které by nabylo platnosti a závaznosti po tomto dni, vyjma ujednání ve smyslu této smlouvy;

e) neposkytl žádné třetí osobě jakékoliv právo užívat, spoluužívat (včetně pronájmu) nebo držet nemovitost nebo její část, které by bylo platné a závazné v den uzavření této smlouvy nebo nabylo platnosti a závaznosti k nebo po tomto dni, vyjma ujednání ve smyslu této smlouvy;

f) neexistují žádné skutečnosti, které by zapříčinily či by mohly zapříčinit vznik zákonného zástavního práva ve vztahu k nemovitosti či jakékoliv její části;

g) nemá žádnou povědomost o tom, že by vlastnické právo prodávajícího k nemovitosti bylo zpochybněno ani toto podle nejlepšího vědomí prodávajícího nehrozí;

h) dle vědomí a znalostí prodávajícího nevedou ani proti nim není vedeno ve vztahu k nemovitosti jakékoli soudní nebo správní řízení, a to ani jakékoliv exekuční řízení;

i) nemovitost nemá žádné neobvyklé faktické a/nebo právní vlastnosti, než ty uvedené explicitně v této smlouvě;

j) veškerá prohlášení uvedená v této smlouvě jsou pravdivá a úplná a představují úplný informační základ pro kupujícího v souvislosti s uzavřením této smlouvy, zejména neexistují jakékoli skutečnosti, které mají nebo mohou mít nepříznivý vliv na hodnotu nemovitosti nebo právní postavení kupujícího jako nového vlastníka nemovitosti nebo na rozsah jeho vlastnických práv k nemovitosti;

k) není mu známa existence jakýchkoli veřejnoprávních rozhodnutí či nařízení týkajících se zejména emisí a dopravního napojení, která by negativně ovlivňovala běžné, obvyklé a řádné užívání nemovitosti ve smyslu této smlouvy;

l) prodávající je povinen hradit do dne provedení vkladu vlastnického práva kupujícího dle této smlouvy ohledně nemovitosti veškeré daně, odvody a poplatky řádně a včas, aby práva kupujícího na základě této smlouvy nebyla ohrožena. Splnění těchto povinností je prodávající povinen kupujícímu kdykoli na požádání neprodleně prokázat.

Prohlášení prodávajícího uvedená kdekoli v této smlouvě v přiměřeném rozsahu znamenají závazek prodávajícího zajistit, aby příslušné prohlášení odpovídalo skutečnému stavu ke dni uzavření této smlouvy. Za porušení prohlášení se nepovažuje případ, kdy ke změně skutečného stavu oproti stavu předpokládanému v prohlášeních dojde v důsledku jednání kupujícího nebo se souhlasem kupujícího.

Prodávající oznámí kupujícímu porušení kteréhokoli prohlášení neprodleně poté, co jej zjistí.

Článek IX.
Nabytí vlastnického práva

Smluvní strany této smlouvy navrhují, aby Katastrální úřad pro Středočeský kraj, katastrální pracoviště Praha – západ provedl podle této smlouvy vklad vlastnického práva k nemovitostem uvedeným v čl. I. ve prospěch kupujícího a zároveň vklad věcného břemene a předkupního práva ve prospěch prodávajícího zřízených touto smlouvou. Za tímto účelem podepisují spolu s touto smlouvou příslušný návrh na vklad práv do katastru nemovitostí.

Kupující nabude vlastnické právo k nemovitostem vkladem do katastru nemovitostí Katastrálního úřadu pro Středočeský kraj, katastrální pracoviště Praha - západ.

Náklady na provedení vkladu vlastnického práva, věcného břemene a předkupního práva do katastru nemovitostí ponese prodávající.

Prodávající se zavazuje podat návrh na vklad vlastnického práva, věcného břemene a předkupního práva do katastru nemovitostí nejpozději do 10-ti kalendářních dní ode dne úhrady kupní ceny.

Smluvní strany této smlouvy se zavazují vzájemně si na výzvu poskytnout veškerou nutnou součinnost vyžadovanou k provedení vkladu vlastnického práva, věcného břemene a předkupního práva podle této smlouvy do katastru nemovitostí. Zejména doložit v termínu ve výzvě stanoveném potřebné doklady, poskytnout informace či učinit příslušná podání tak, aby vklad vlastnického práva kupujícího k předmětu smlouvy byl povolen a bylo zapsáno věcné břemeno a předkupní právo ve prospěch prodávajícího. V případě, že katastrální úřad návrh na vklad z jakéhokoliv důvodu zamítne či přeruší řízení, zavazují se smluvní strany učinit vše k odstranění vad, které byly důvodem zamítnutí návrhu či přerušení řízení. Jestliže se tyto vady ukáží za trvání této smlouvy jako neodstranitelné, má kterákoli smluvní strana právo písemně od této smlouvy odstoupit s tím, že pro takový případ se účastníci zavazují bez zbytečného odkladu uzavřít novou kupní smlouvu stejného obsahu, který bude změněn pouze za účelem odstranění zjištěných vad, bude-li tyto vady možné uzavřením nové smlouvy odstranit a podstatné okolnosti, ze kterých smluvní strany při uzavření této smlouvy vycházely, se uzavřením nové smlouvy podstatným způsobem nezmění. Rovněž jestliže kterákoli smluvní strana neposkytne součinnost nezbytnou k odstranění vady ani ve lhůtě 15 (patnácti) dnů poté, co k tomu bude písemně vyzvána, má druhá smluvní strana právo písemně od smlouvy ustoupit.

Do doby provedení vkladu vlastnického práva ve prospěch kupujícího a vkladu věcného břemene a předkupního práva ve prospěch prodávajícího podle této smlouvy jsou obě strany svými projevy vůle vázány a zavazují se bez souhlasu druhé strany nepřevést předmětné nemovitosti na třetí osobu, ani je jakkoliv nezatížit nebo nesjednávat práva k nim pro třetí osobu.

Nebezpečí vzniku škody na nemovitosti přechází na kupujícího dnem nabytí právní moci vkladu vlastnického práva na kupujícího.

Článek X.
Odstoupení od smlouvy

Prodávající je oprávněn od této smlouvy odstoupit na základě písemného oznámení o odstoupení od smlouvy doručeného kupujícímu v případě, kdy bude kupující v prodlení s úhradou kupní ceny podle této smlouvy. Kupující však není v prodlení, pokud nastaly specifické okolnosti stanovené právními předpisy nebo touto smlouvou.

Kupující je oprávněn od této smlouvy odstoupit na základě písemného oznámení o odstoupení od smlouvy doručeného prodávajícímu v případě, že návrh na vklad vlastnického práva k nemovitostem ve prospěch kupujícího bude zamítnut nebo rozhodnutí o vkladu vlastnického práva k nemovitostem ve prospěch kupujícího nebude vydáno do 60 dnů ode dne uzavření této smlouvy.

Odstoupení musí být písemné a doručeno druhé straně smluvní. Odstoupením od smlouvy se tato smlouva v plném rozsahu ruší od samého počátku a smluvní strany jsou povinny do 15 dnů vrátit vše, co podle této smlouvy dostaly a vydat vše, co bylo nabyto, jakož i učinit úkony potřebné k obnovení zápisu vlastnického práva prodávajícího v katastru nemovitostí.

Článek XI.
Závěrečná ustanovení

Tato kupní smlouva má 7 stran. Je vyhotovena v 6 exemplářích s platností originálu, z nichž 4 budou použity pro vklad vlastnického práva, věcného břemene a předkupního práva do katastru nemovitostí a 2 exempláře zůstanou pro potřeby účastníků.

Smluvní strany sjednávají, že pokud v důsledku změny či odlišného výkladu právních předpisů, anebo judikatury soudů bude u některého ustanovení této smlouvy shledán důvod neplatnosti právního úkonu, smlouva jako celek nadále platí, přičemž za neplatnou bude možné považovat pouze tu část, které se důvod neplatnosti přímo týká. Smluvní strany se zavazují toto ustanovení doplnit či nahradit novým ujednáním, které bude odpovídat aktuálnímu výkladu prvních předpisů, aby účelu a smyslu této smlouvy bylo dosaženo.

Vzájemná práva a povinnosti účastníků v této smlouvě výslovně neupravená se řídí příslušnými právními předpisy, zejména občanským zákoníkem. Účastníci smlouvy shodně prohlašují, že jsou způsobilí k tomuto právnímu jednání, že si smlouvu před jejím podpisem přečetli, rozumí jí a s jejím obsahem souhlasí, a že ji uzavírají svobodně a vážně. Na důkaz výše uvedeného připojují smluvní strany své vlastnoruční podpisy.

V Libčicích n/Vlt. dne: 14. 9. 2015

Za prodávajícího:

.....
Ing. Pavel Bartoš, MBA
starosta

za kupujícího:

.....
Ph.Dr. Vladimír Matoušek

RHG spol. s r.o.
Tiché údolí 376
252 63 Roztoky

Město Libčice nad Vltavou
-3-

Doložka
Potvrzuji ve smyslu § 41 zákona číslo 128/2000Sb., v posledním znění, že byly splněny podmínky pro platnost tohoto právního úkonu.

Dne: 14. 9. 2015
Ing. Pavel Bartoš, MBA

AGROGEOLOGIE

RNDr. Tomáš Vrana
Duchoslávka 6/2053, 160 00, Praha 6
tel:737686306, vrana@agrogeologie.cz

LIBČICE NAD VLTAVOU

ZPRÁVA O PROVEDENÍ A VYHODNOCENÍ INŽENÝRSKO-GEOLOGICKÉHO VRTU

NA PARCELE 1153, K.Ú. LIBČICE NAD VLTAVOU

OBJEDNATEL: MĚSTO LIBČICE NAD VLTAVOU, NÁMĚSTÍ SVOBODY 90, 252 66 LIBČICE N/ VLTAVOU

1 ÚVOD

Posuzovaná parcela 1153 se nachází v zástavbě rodinných domů v úhlu ulic Tržní a U krytu v Libčicích nad Vltavou. V současnosti je terén pozemku plochý s povrchem částečně zpevněným panely a asfaltem. Směrem k severovýchodu plochý terén plynule navazuje na ulici Tržní, směrem k jihovýchodu je od níže položeného prostranství v prodloužení ulice Družstevní oddělen strmým svahem, vysokým až 10 m.

Podle místního šetření byla v minulosti v zájmovém prostoru těžebna stavebních materiálů, která byla po ukončení těžby (cca 60. – 70. léta minulého století) postupně zavážena zejména odvalem z těžby cihlářské suroviny v okolí Libčic. Podle dostupných informací se v navážkách mohou vyskytovat polohy komunálního a jiného odpadu.

2 METODIKA

Průzkum jsme dle objednávky provedli jedním jádrovým vrtem Ø 150 mm, kterým byla dokumentována skladba zavážky a charakter přirozeného geologického podloží do celkové hloubky 10 m. Vrt byl umístěn přibližně v centrální části pozemku (viz přiložená situace na podkladě ortofotomapy lokality).

Pro účely posudku je použit klasifikační systém dříve uplatněný normou ČSN 73 1001 v oboru zakládání staveb, v současnosti převzatý normou ČSN 73 6133. Základním klasifikačním znakem hornin (zemin) je jejich zrnitostní složení. Dalším klasifikačním (kvalitativním) znakem jemnozrnných zemin je jejich plasticita a konzistence, u hrubozrnných zemin míra jejich ulehlosti. Těžitelnost hodnotíme dle normy ČSN 73 3050. Klasifikační zařazení je uvedeno v následující popisné a grafické dokumentaci průzkumného vrtu.

3 DOKUMENTACE VRTU

DOKUMENTACE VRTU V1 SKLÁDKA LIBČICE NAD VLTAVOU

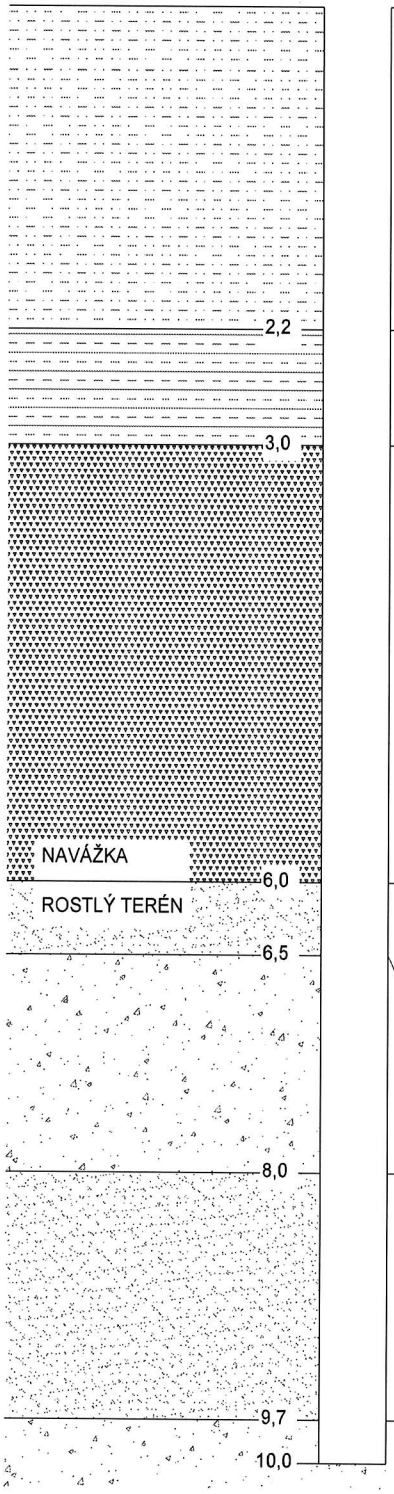

	ČSN 73 6133	ČSN 73 3050
střední a hrubý hlinitý písek se škvárou a úlomky cihel	S4/SMY	2.
hnědá, písčitá hlína se škvárou a kameny, velmi vlhká	F3/MSY + Cb až S4/SMY - měkká	2.
černá, rozložená škvára s kameny charakteru hrubého písku	S3/SFY - kyprá	2.
hnědý, jemný až střední, hlinitý, slídnatý písek, velmi vlhký - NÁPLAV	S4/SM -tuhý	2.
hnědý, jemný a střední hlinitý písek s valounky - štěrkopísek, mírně vlhký	S4/SM - G4/GM - tuhý	2.
hnědý, jemný, slídnatý písek s pouze ojedinělými drobnými valounky	S4/SM - tuhý	2.
hnědý, střední písek se štěrkem	S3/S-F - pevný	3.

měřítko 1:50

4 ZÁVĚR

Podmínky na pozemku vyplývají z uvedené popisné dokumentace a fotodokumentace.

Do hloubky 3 m je profil tvořen navážkou charakteru písčitých a hlinitých zemin v rozsahu klasifikace S4/SMY (*písek hlinitý*) až F3/MSY (*hlína písčitá*). Zemina není zhutněná, obsahuje značný „vylehčující" podíl příměsi škváry, kamenů a drobného stavebního odpadu.

Od hloubky 3 m do 6 m profil pokračuje monotónním horizontem černé rozložené škváry průmyslového původu. Jedná se o kyprý nehutněný materiál blízký klasifikaci S3/S-FY neustálených geotechnických charakteristik v dlouhodobě pokračujícím procesu degradace.

Přirozené podloží bylo zastiženo v hloubce 6 m a až do celkové hloubky vrtu 10 m je tvořeno cyklickým sledem říčních náplavů v podobě jemných a středních hlinitých písků s vrstvami drobně valounkového štěrku v rozsahu klasifikace S3/S-F, S4/SM až G4/GM (*písek, písek hlinitý až štěrk hlinitý*).

4.1 DOPORUČENÉ HODNOTY ÚNOSNOSTI A GEOTECHNICKÝCH CHARAKTERISTIK

tab.1

vrt V1 hloubka	klasifikace ČSN 73 6133	R_{dt} [kPa] ČSN 73 1001			ν	γ [kN·m^{-3}]	E_{def} [MPa]	c_{ef} [kPa]	φ_{ef} [°]
		b=0,5	*b*=1,0	*b*=3,0					
0,00 – 2,20 m	S4/SMY	vzhledem k podloží nelze hodnotit							
2,20 – 3,00 m	F3/MSY								
3,00 – 6,00 m	S3/S-FY	nelze hodnotit – **materiál v pokračujícím procesu degradace**							
6,00 – 6,50 m	S4/SM	175	225	300	0,3	18	10	0	30
6,50 – 8,00 m	S4/SM – G4/GM	200	250	350	0,3	18,5	25	0	30
8,00 – 9,70 m	S4/SM	175	225	300	0,3	18	10	0	30
9,70 – 10,00 m	S3/S-F	225	275	400	0,3	17,5	25	0	30

V Praze dne 24.2.2015

zpracoval: Tomáš Vrana

Odborná způsobilost v inženýrské geologii č. 1937/2005 RNDr. Tomáš Vrana

Rndr. Tomáš Vrana tel: 737 686 306 e-mail: tomasvrana@volny.cz
www.agrogeologie.cz

FOTODOKUMENTACE VRTNÉHO JÁDRA

UMÍSTĚNÍ VRTU



VÝKAZ DOSAVADNÍHO A NOVÉHO STAVU ÚDAJŮ KATASTRU NEMOVITOSTÍ

Dosavadní stav				Nový stav											
Označení pozemku parc. číslem	Výměra parcely		Druh pozemku / Způsob využití	Označení pozemku parc. číslem	Výměra parcely		Druh pozemku / Způsob využití	Typ stavby / Způsob využití	Způs. určení výměr	Porovnání se stavem evidence právních vztahů					
										Díl přechází z pozemku označeného v		Číslo listu vlastnictví	Výměra dílu		Označení dílu
	ha	m²			ha	m²				katastru nemovitostí	dřívější poz. evidenci		ha	m²	
1153										1153		10001			
1156/8										1156/8		1145			
1157/5										1157/5		10001			

Druh věcného břemene: dle listin

Oprávněný: dle listin

GEOMETRICKÝ PLÁN pro

vymezení rozsahu věcného břemene k části pozemku

Vyhotovitel:	Ing. Roman Šulc Varšavská 947/16, Praha 2, 120 00 tel: +420775603456
Číslo plánu:	584-31/2015
Okres:	Praha-západ
Obec:	Libčice nad Vltavou
Kat. území:	Libčice nad Vltavou
Mapový list:	Kralupy nad Vltavou 8-5/24

Dosavadním vlastníkům pozemků byla poskytnuta možnost seznámit se v terénu s průběhem navrhovaných nových hranic, které byly označeny předepsaným způsobem:

Geometrický plán ověřil úředně oprávněný zeměměřický inženýr:

Jméno, příjmení: Ing. Roman Šulc

Číslo položky seznamu úředně oprávněných zeměměřických inženýrů: 2548/2011

Dne: 10. srpna 2015 Číslo: 62/2015

Náležitostmi a přesností odpovídá právním předpisům.

Katastrální úřad souhlasí s očíslováním parcel.

KÚ pro Středočeský kraj
KP Praha-západ
Hana Hrubá
PGP-1482/2015-210
2015.08.13 12:00:56 CEST

Stejnopis ověřil úředně oprávněný zeměměřický inženýr:

Jméno, příjmení: Ing. Roman Šulc

Číslo položky seznamu úředně oprávněných zeměměřických inženýrů: 2548/2011

Dne: 14.8.2015 Číslo: 69/2015

Tento stejnopis odpovídá geometrickému plánu v elektronické podobě uloženému v dokumentaci katastrálního úřadu.

Ověření stejnopisu geometrického plánu v listinné podobě.

Ing. Roman ŠULC
Položka seznamu ČUZK č.2548/11 v rozsahu podle § 13 odst. 1 písm. a) a c) zákona č.200/1994 Sb.
úředně oprávněný zeměměřický inženýr

Seznam souřadnic (S-JTSK)
Souřadnice pro zápis do KN
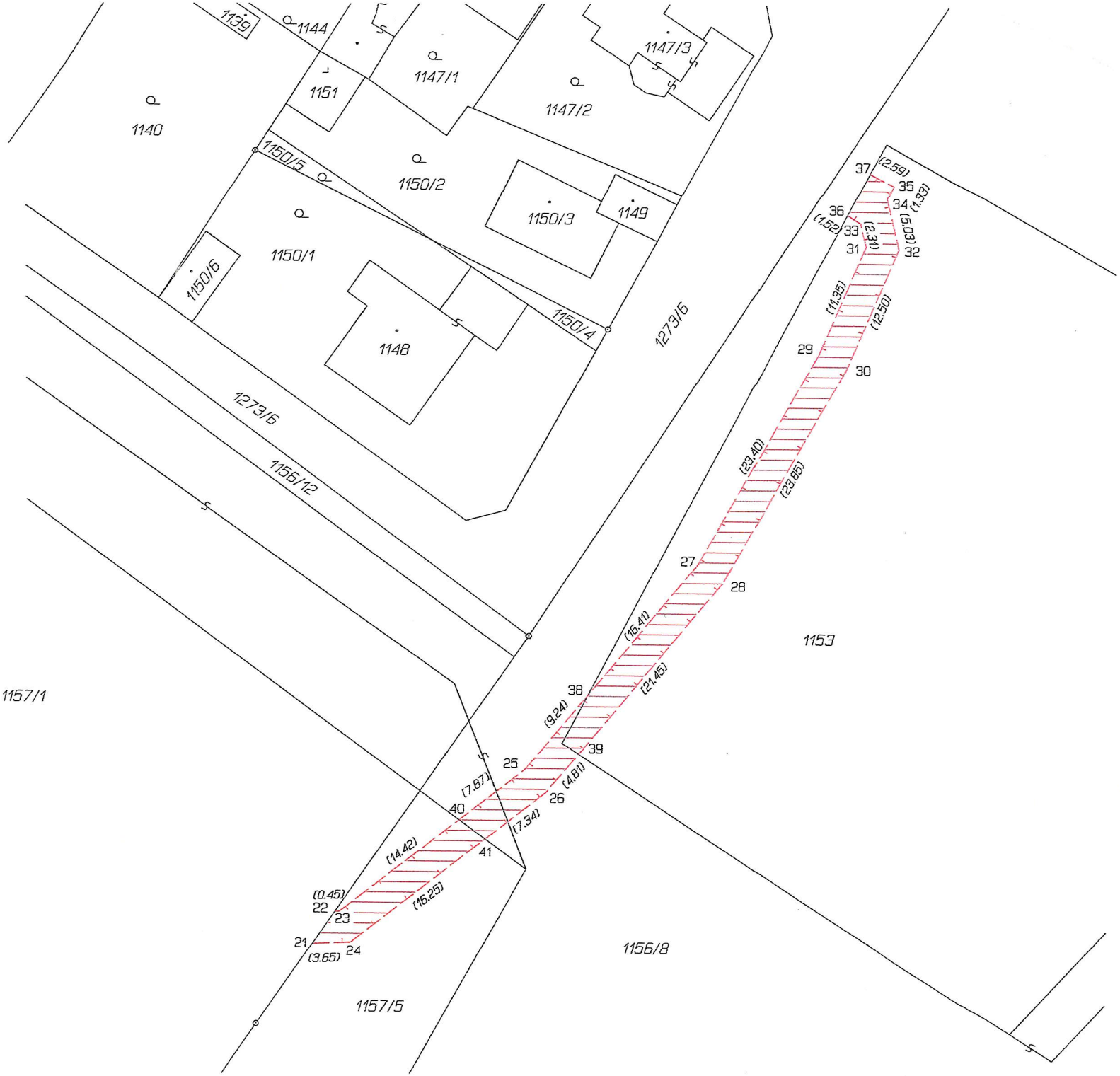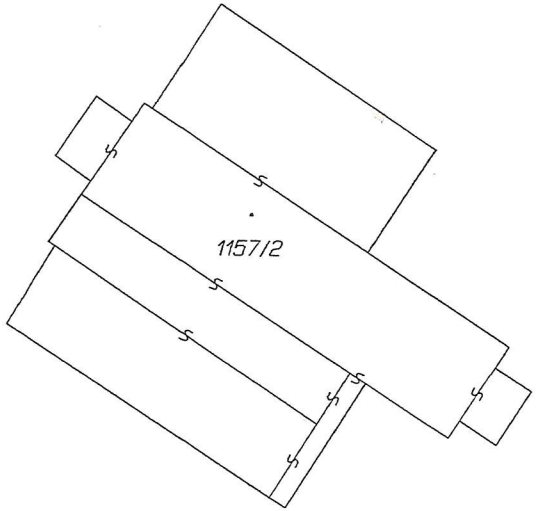
Číslo bodu	Y	X	Kód kv.
k.ú. Libčice nad Vltavou (681831)			
21	745118.76	1030679.11	3
22	745116.66	1030676.02	3
23	745116.21	1030676.00	3
24	745115.11	1030678.96	3
25	745098.68	1030662.22	3
26	745096.58	1030664.38	3
27	745082.36	1030642.43	3
28	745079.86	1030644.13	3
29	745071.07	1030621.93	3
30	745068.37	1030623.23	3
31	745066.74	1030611.44	3
32	745063.60	1030611.68	3
33	745067.30	1030609.20	3
34	745064.81	1030606.79	3
35	745064.22	1030605.60	3
36	745068.58	1030608.39	3
37	745066.52	1030604.40	3
38	745092.80	1030655.09	3
39	745093.52	1030660.67	3
40	745104.87	1030667.09	8
41	745102.34	1030668.92	8