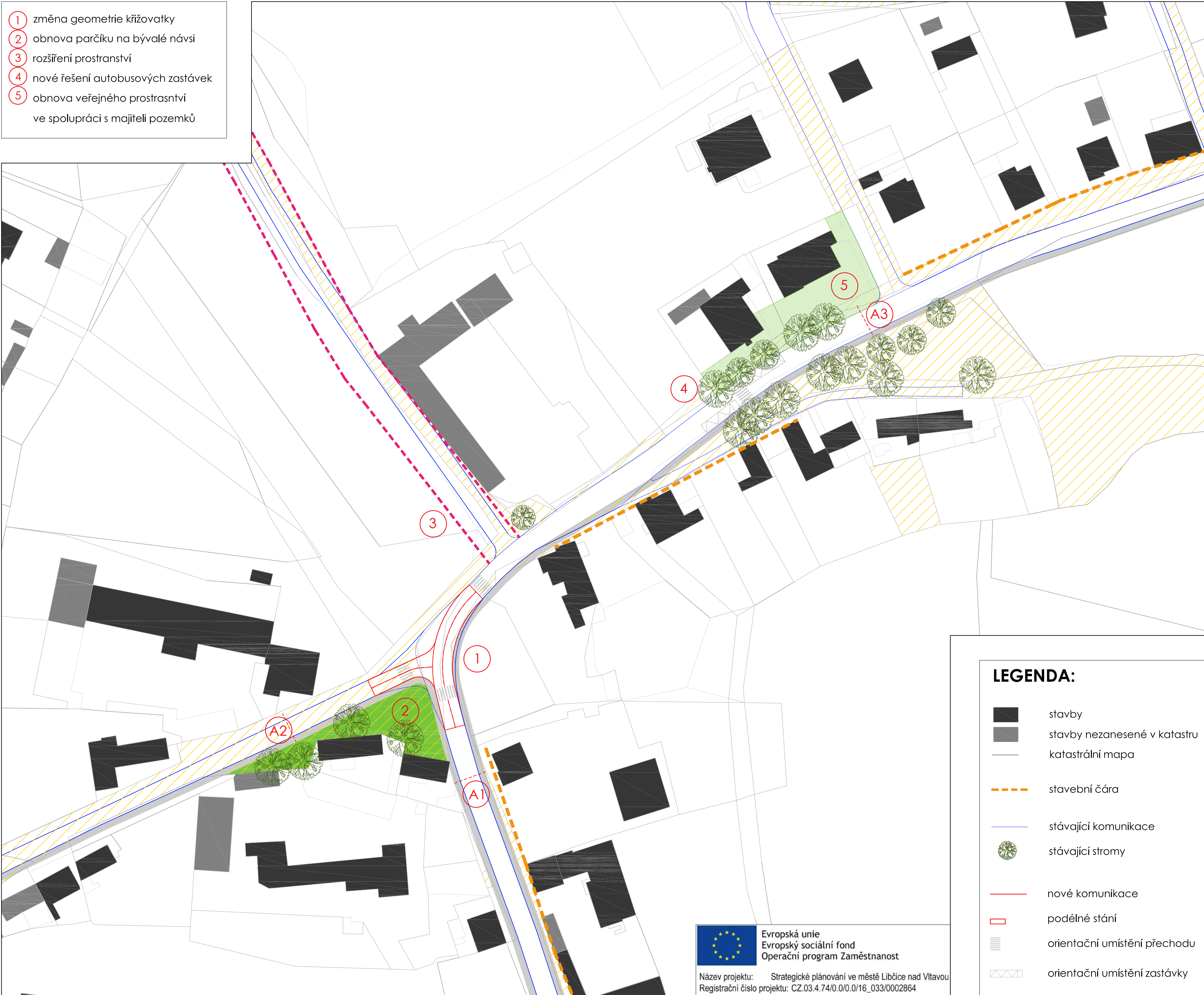


- 1 změna geometrie křižovatky
- 2 obnova parčíku na bývalé návsi
- 3 rozšíření prostranství
- 4 nové řešení autobusových zastávek
- 5 obnova veřejného prostranství ve spolupráci s majiteli pozemků




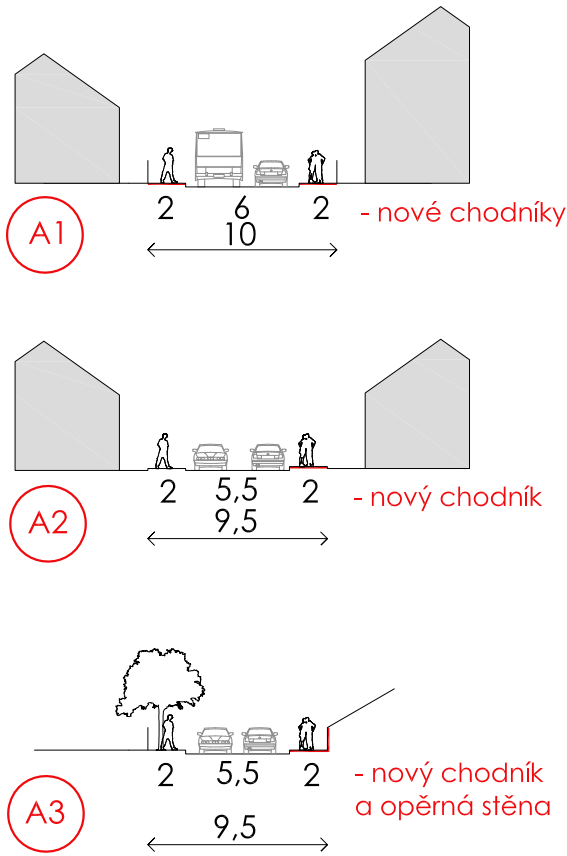
Evropská unie
Evropský sociální fond
Operační program Zaměstnanost

Název projektu: Strategické plánování ve městě Libčice nad Vltavou
Registrační číslo projektu: CZ.03.4.74/0.0/0.0/16_033/0002864

LEGENDA:

- stavby
- stavby nezanesené v katastru
- katastrální mapa
- stavební čára
- stávající komunikace
- stávající stromy
- nové komunikace
- podélné stání
- orientační umístění přechodu
- orientační umístění zastávky

ULIČNÍ PROFILY:



ZADAVATEL:
Město Libčice nad Vltavou
náměstí Svobody 90,
252 66 Libčice nad Vltavou

ZPRACOVATEL:
Ing. arch. Ondřej Bartůšek
Na Hrázi 121/1
180 00, Praha
IČ: 76035018
ČKA: 04001
+420 777 806 951
ondrej@bartusek.info

AKCE:
Studie
implementační část

NÁZEV VÝKRESU:
revitalizace veřejných prostranství
Chýnov

PARÉ:	OZNAČENÍ VÝKRESU: F1
DATUM: 1.2019	MEŘÍTKO: 1 : 750