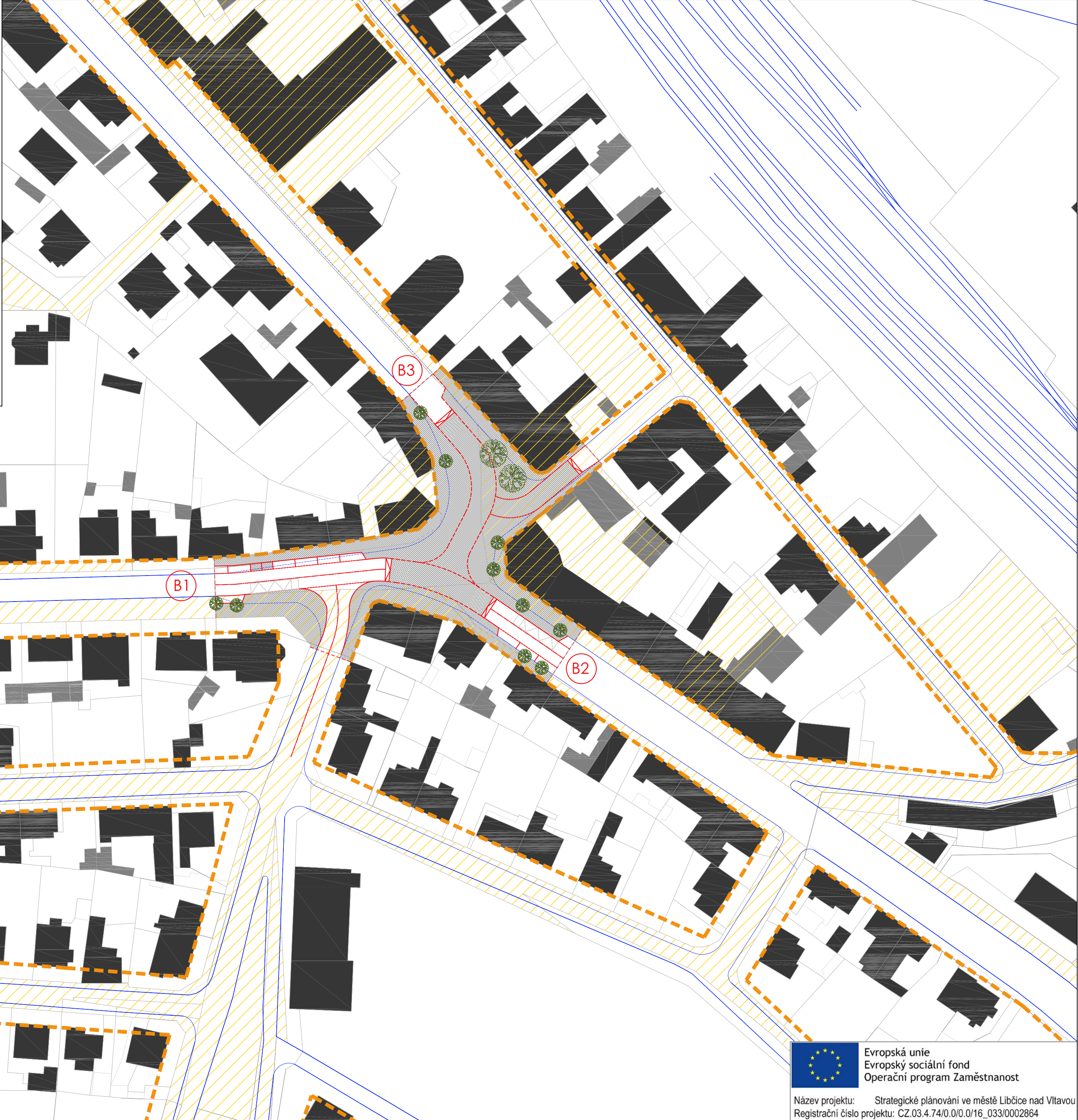
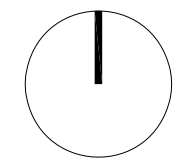
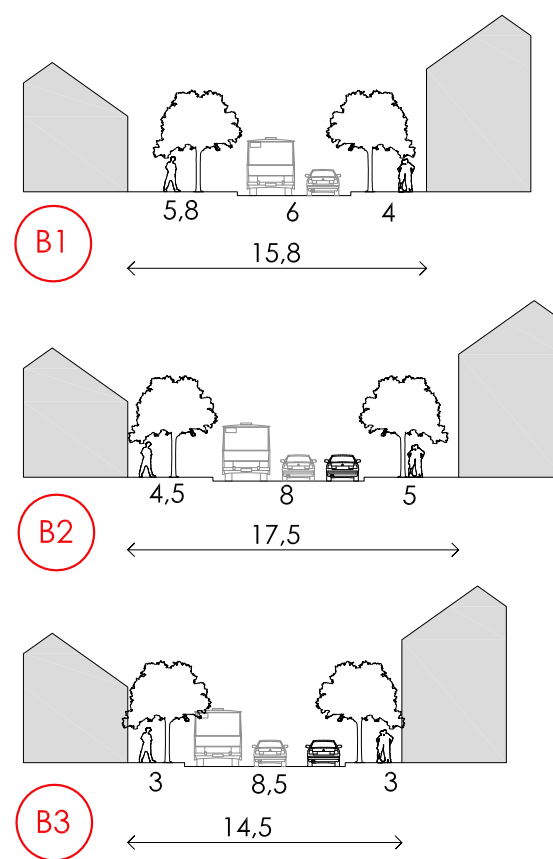


LEGENDA:

- stavby
- stavby nezanesené v katastru
- katastrální mapa
- stavební čára
- stávající komunikace
- stávající stromy
- nové komunikace
- podélné stání
- orientační umístění přechodu
- orientační umístění zastávky



ULIČNÍ PROFILY:




ZADAVATEL:
Město Libčice nad Vltavou
náměstí Svobody 90,
252 66 Libčice nad Vltavou

ZPRACOVATEL:
Ing. arch. Ondřej Bartůšek
Na Hrázi 121/1
180 00, Praha
IČ: 76035018
ČKA: 04001
+420 777 806 951
ondrej@bartusek.info

AKCE:
Studie
implementační část

NÁZEV VÝKRESU:
revitalizace veřejných prostranství
Centrum

PARÉ:	OZNAČENÍ VÝKRESU:	F2
DATUM:	MEŘÍTKO:	1 : 750
1.2019		

 Evropská unie
Evropský sociální fond
Operační program Zaměstnanost
Název projektu: Strategické plánování ve městě Libčice nad Vltavou
Registrační číslo projektu: CZ.03.4.74/0.0/0.0/16_033/0002864