




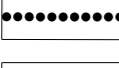




LEGENDA

-  hranice řešeného území
-  hranice katastrálního území
-  hranice zastavěného území
-  hranice zastavitelných ploch dle platné ÚPD
-  hranice lokalit řešených změnou č. 6
-  čísla lokalit
-  veřejně prospěšná stavba navržená Změnou č. 6
- plocha pro okružní křižovatku v lok. "Na Zabitém"

- Územní plán sídelního útvaru schválen Zastupitelstvem města v Libčicích nad Vltavou dne 1. 12. 1997, usn. ZM č. 2, nabytí účinnosti vyhl. o závazné části ÚPD: 1.1.1998
- Změny a doplňky ÚPNSÚ schváleny Zastupitelstvem města v Libčicích n. Vlt. dne 14. 5. 2001, usn. ZM č. 1, nabytí účinnosti vyhl. o závazné části ÚPD: 30.5.2001
- Změna č. 2 ÚPNSÚ schválena Zastupitelstvem města v Libčicích n. Vlt. dne 15. 12. 2004, usn. ZM č. 2, nabytí účinnosti vyhl. o závazné části ÚPD: 2.1.2005
- Změna č. 3 ÚPNSÚ schválena Zastupitelstvem města v Libčicích n. Vlt. dne 21. 12. 2006, usn. ZM č. 2, nabytí účinnosti vyhl. o závazné části ÚPD: 22.12.2006
- Změna č. 4 ÚPNSÚ schválena Zastupitelstvem města v Libčicích n. Vlt. dne 22.4.2013, usn. ZM č. 1/18-2013, nabytí účinnosti OOP: 10.5.2013
- Změna č. 5 ÚPNSÚ schválena Zastupitelstvem města v Libčicích n. Vlt. dne 1.10.2014, usn. ZM č. 6/25-2014, nabytí účinnosti OOP: 6.12.2014

ZÁZNAM O ÚČINNOSTI ZMĚNY č. 6 ÚPNSÚ

vydávající správní orgán	Zastupitelstvo města Libčice nad Vltavou	<i>razítko, podpis</i>
datum nabytí účinnosti změny ÚPNSÚ		
oprávněná úřední osoba pořizovatele	Jaroslav Knoška, vedoucí stavebního odboru MěÚ Libčice n. Vlt.	

projektant: Ing. arch. Milan Salaba Štefánikova 52, 150 00 Praha 5	pořizovatel: Městský úřad Libčice nad Vltavou náměstí Svobody 90 252 66 Libčice nad Vltavou	objednatel:  Město Libčice nad Vltavou náměstí Svobody 90 252 66 Libčice nad Vltavou
autorizovaný architekt ČKA (č. 01467) Ing. arch. Milan Salaba	odpovědná osoba: Jaroslav Knoška, ved. stavebního odb.	určený zastupitel: Ing. Pavel Bartoš, MBA, starosta města
akce: ÚZEMNÍ PLÁN SÍDELNÍHO ÚTVARU LIBČICE NAD VLTAVOU ZMĚNA č. 6		
název výkresu: VÝKRES VEŘEJNĚ PROSPĚŠNÝCH STAVEB (DOPLNĚNÍ)	měřítko: 1 : 5 000	datum: 09 / 2018
		číslo výkresu: B3