

JEVY NADMÍSTNÍHO VÝZNAMU ZÚR SČK
KATEGORIZACE CENTER OSÍDLENÍ

- ☉ nižší centrum ostatní
- PLOCHY A KORIDORY NADMÍSTNÍHO VÝZNAMU**
DOPRAVNÍ INFRASTRUKTURA
- koridor pro silniční dopravu
 - koridor pro železniční dopravu a tramvaje
 - koridor pro vodní dopravu
 - ◊ mimoúrovňová křižovatka nově navržená
 - ◊ mimoúrovňová křižovatka navržená k rekonstrukci

- TECHNICKÁ INFRASTRUKTURA**
- koridor pro zásobování elektrickou energií
 - koridor pro ropovod a produktovod
 - rozvodny

- ÚZEMNÍ SYSTÉM EKOLOGICKÉ STABILITY**
- nadregionální biocentrum
 - nadregionální biokoridor
 - regionální biocentrum
 - regionální biokoridor

ZÁMĚRY ÚP LIBČICE NAD VLTAVOU
PLOCHY ZMĚN DLE ÚP LIBČICE NAD VLTAVOU

- bydlení
- plochy smíšené obytné
- rekreace
- občanské vybavení
- sport
- doprava silniční
- technická infrastruktura
- výroba smíšená
- těžba nerostů

ZÁMĚRY NA ROZVOJ VEŘEJNÉ INFRASTRUKTURY

- vodní doprava
- úprava křižovatky
- rozšíření a úpravy směrového vedení silnice
- nadjezd / podjezd přes železniční trať
- stezka pro chodce a cyklisty / cyklostezka
- přiváděcí a zásobovací vodovod
- VTL plynovod
- cesty ve volné krajině

ÚZEMNÍ SYSTÉM EKOLOGICKÉ STABILITY


- nadregionální biokoridor / nadregionální biocentrum
- regionální biokoridor / regionální biocentrum
- lokální biokoridor / lokální biocentrum

INFORMACE O ÚZEMÍ

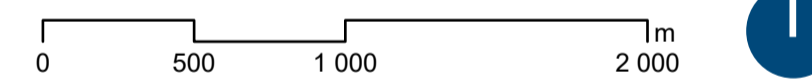
- řešené území
- hranice kraje
- hranice správního obvodu ORP
- hranice obce
- hranice katastru

ZÁZNAM O ÚČINNOSTI

označení správního orgánu, který územní plán vydal
Zastupitelstvo města Libčice nad Vltavou
otisk úředního razítka _____ podpis oprávněné úřední osoby pořizovatele



jméno a příjmení, funkce oprávněné úřední osoby pořizovatele
Ing. arch. Klára Zvěřevová, vedoucí odboru územního plánování, Odbor územního plánování, Městský úřad Černošice
datum nabytí účinnosti územního plánu




ÚZEMNÍ PLÁN LIBČICE NAD VLTAVOU

etapa
NÁVRH PRO VEŘEJNÉ PROJEDNÁNÍ
název výkresu
VÝKRES ŠIRŠÍCH VZTAHŮ
číslo výkresu
II.2

zadavatel
Město Libčice nad Vltavou, náměstí Svobody 90, 252 66 Libčice nad Vltavou
pořizovatel

Městský úřad Černošice, Odbor územního plánování, Karlístejnská 259, 252 28 Černošice
zpracovatel

doc. Ing. arch. Veronika Šindlerová, Ph.D., Kettnerova 2055/14, 155 00 Praha – Stodůlky
otisk autorizačního razítka _____ zodpovědný projektant



zpracovatelský tým
doc. Ing. arch. Veronika Šindlerová, Ph.D., Mgr. Bc. Jindřich Felcman, Ph.D., Ing. Václav Hofman, Ing. Vojtěch Novotný, Ph.D., Ing. Václav Jetel, Ph.D., Ing. Milena Morávková, Ing. Daniel Franke, Ph.D.
datum
duben 2025
mřítko
1 : 25 000

Podklad: Zásady územního rozvoje Středočeského kraje, ve znění 1., 2., 3., 6., 7., 8., 10. a 11. aktualizace, výkres č. I.2 Plochy a koridory nadmístního významu, včetně ÚSES © Středočeský kraj, 2024